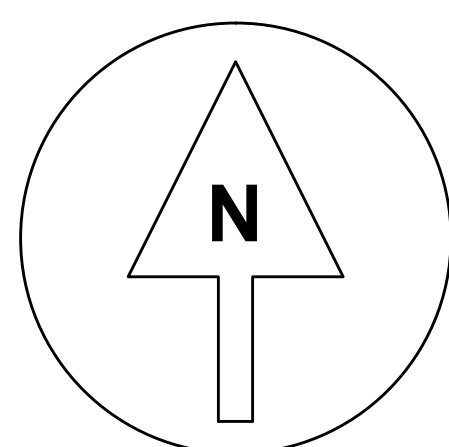
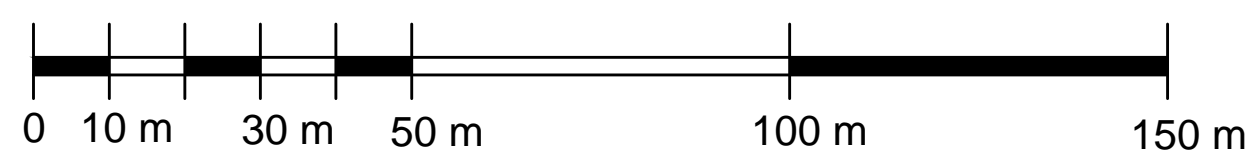


ZMIANA MIEJSCOWEGO PLANU ZAGOSPODAROWANIA PRZESTRZENNEGO GMINY KŁODAWA DLA MIEJSCOWOŚCI KŁODAWA NA OSIEDLU MARZEŃ

SKALA: 1:1000



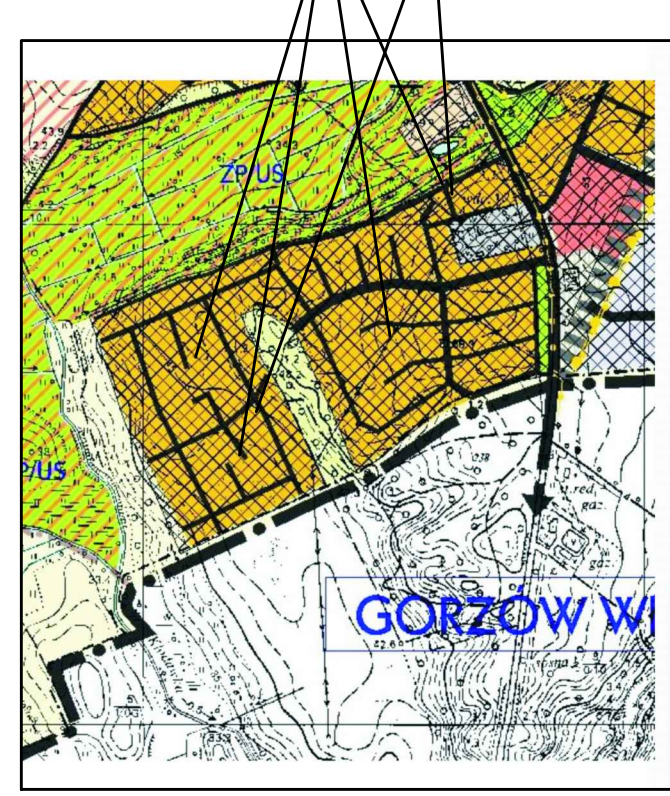
Załącznik nr 1 do
uchwały Nr
Rady Gminy Kłodawa
z dnia



JEDNOSTKA PROJEKTOWA:
Architektoniczno - Urbanistyczna Pracownia Projektowa "ROMAX"
ul. Pansiewicza 5-7, 66-480 Gorzów Wlkp.
www.aupromax.eu
Główny projektant: mgr inż. arch. Roman Ropeta
Projektant: mgr Łukasz Gziesiak

WYRYS ZE STUDIUM UWARUNKWAŃ I KIERUNKÓW ZAGOSPODAROWANIA PRZESTRZENNEGO GMINY KŁODAWA

tereny objęte opracowaniem
planu miejscowego



Symbol / Kolor	Opis
US, ZP	tereny planowanych usług sportowych i zieleni rekreacyjnej
MN	tereny planowanej wolnostojącej zabudowy mieszkaniowej jednorodzinnej
ZP	tereny urządzonej zieleni osiedlowej
KDL	teren fragmentu publicznej drogi lokalnej
Symbol hachur	stanowiska archeologiczne

LEGENDA

- GRANICE TERENÓW OBJĘTYCH PLANEM
- LINIE ROZGRANICZENIA TERENÓW O RÓŻNYM PRZEZNACZENIU
- NIEPRZEKRACZALNE LINIE ZABUDOWY

- TERENY PLANOWANYCH USŁUG SPORTOWYCH I ZIELENI REKREACYJNEJ
- TERENY PLANOWANEJ WOLNOSTOJĄCEJ ZABUDOWY MIESZKANIOWEJ JEDNORODZINNEJ
- TERENY URZĄDZONEJ ZIELENI OSIEDLOWEJ
- TEREN FRAGMENTU PUBLICZNEJ DROGI LOKALNEJ
- STANOWISKA ARCHEOLOGICZNE

uchwała nr XXIX/228/13
Rady Gminy Kłodawa
z dnia 12.06.2013 r.